

















LEGENDA OTB SITUATIE

	Maatregelvlak Verkeersdoeleinden
	Maatregelvlak Verkeersdoeleinden, zone wegverharding
	Maatregelvlak Verkeersdoeleinden, zone bak
	Maatregelvlak Verkeersdoeleinden, zone kunstwerk
	Maatregelvlak Verkeersdoeleinden, zone geluidwerende voorzieningen, wal
	Maatregelvlak Verkeersdoeleinden, zone geluidwerende voorzieningen, scherm
	Maatregelvlak Inpassingsdoeleinden
	Maatregelvlak Waterhuishouding
	Maatregelvlak zone waterberging
	Tijdelijk werkterrein
	Bestaande situatie
	OTB-grens
	Rijkseigendomsgrens
	Gemeentegrens
	Te amoveren opstallen
	Wegas

Deze maatregelvlakken functioneren tevens als werkterrein tijdens de bouwfase

LEGENDA OTB DWARSPROFIELEN

	Nieuw maaiveld
	Bestaand maaiveld
	Nieuwe verharding
	N.A.P. lijn
	OTB grens
	Rijkseigendomsgrens
	Rijrichting per strook

LEGENDA OTB LENGTEPROFIEL

	Ontwerphoogte
	Bestaand maaiveld
	N.A.P. lijn
	Kunstwerk/ beton constructie

Algemeen OTB N31 Harlingen

Gedeelte: N31 Harlingen

Legenda